







evidenční číslo	60	typ lokality:	studánka	místní název:	
zaměření	N 49° 23' 01,3'' EO 16° 52' 18,5'' 571 m n.m.		katastr	Studnice	
lokalizace	<ul style="list-style-type: none"> - v lese asi 1 km SZ od Studnic - 400 m JZ od Odrůvské myslivny - 5 m od lesní cesty 				
zdroj vody	<ul style="list-style-type: none"> - vyvěrá ze svahu - voda je ve studánce po celý rok (i v době extrémního sucha je naplněna 40ti cm sloupcem vody) 				
stav	<ul style="list-style-type: none"> - břeh nad studánkou i dno vyskládáno kameny - studánka není zastřešená - odtoková stružka zanesena listím a kletím, obdobně i voda ve studánce - okolí upravené, udržované (vybudováno 5 laviček a ohniště) 				
historie/příběh-pověst					
význam v krajině/využití lidmi	<ul style="list-style-type: none"> - kalíšek u studánky svědčí o tom, že je voda využívána k občerstvení kolemjdoucích - zdroj vody pro živočichy, zejména pro ptactvo 				
ohrožení	<ul style="list-style-type: none"> - zanášení listím a při deštích splachem z okolního terénu 				
navrhované opatření	<ul style="list-style-type: none"> - vyzvednout kamenné roubení nad úroveň terénu - zastřešit - ověřit kvalitu vody - označit u cesty 				
fotografie					
ostatní poznámky	<ul style="list-style-type: none"> - romantické místo 				
mapovatel(é)	Z. Vintrová, B. Vintrová		dne	22. 7. 2004	
	M. Zouharová, D. Zouharová			18. 8. 2004	


evidenční číslo	61	typ lokality:	studánka	místní název:	
zaměření	N 49° 23' 43,5'' EO 16° 53' 28,4'' 575 m n.m..		katastr	Březina	
lokalizace	<ul style="list-style-type: none"> - ve vzrostlém jehličnatém lese cca 600 m SV od silnice (zastávka Odrůvky) Studnice - Otínoves - asi 200 m S od Beranské cesty 				
zdroj vody	<ul style="list-style-type: none"> - vydatný, v době sucha je ve studánce cca 1,7 m sloupec vody - ve svahu pod studánkou je mokřina široká asi 2 m 				
stav	<ul style="list-style-type: none"> - roubená studna o průměru 1 m, hloubka asi 2 m - nedávno zastřešená střechou z půlených klád - v blízkosti dřevěná lávka a dvě lavičky 				
historie/příběh-pověst	- <i>obnovil ji pan Nohel s panem Režným před třemi lety</i>				
význam v krajině/využití lidmi	- dvě nádoby na pití vody svědčí o tom, že je voda využívána k občerstvení kolemjdoucích				
ohrožení	- nešetrná těžba				
navrhované opatření	<ul style="list-style-type: none"> - označit u cesty - každoročně udržovat okolí i studánku 				
fotografie					
ostatní poznámky	- součástí výcvikového prostoru Vojenského újezdu Březina				
mapovatel(é)	Z. Vintrová, B. Vintrová		dne		22. 7. 2004
	M. Zouharová, D. Zouharová				18. 8. 2004


evidenční číslo	62	typ lokality:	studánka	místní název:	
zaměření	N 49° 22' 23,0'' EO 16° 54' 10,3'' 484 m n.m.		katastr	Březina	
lokalizace	<ul style="list-style-type: none"> - v lese cca 1, 5 km V od Studnic - v prudkém svahu cca 200 m S od lesní cesty vedoucí kolem potoka Hanice - v současné době na mýtině 				
zdroj vody	<ul style="list-style-type: none"> - zřejmě dosti vydatný, i v době sucha 30ti cm sloupec vody - leží uprostřed svahové mokřiny 				
stav	<ul style="list-style-type: none"> - dno i stříška z kamenů - odtoková stružka - okolí zarostlé vysokými travinami včetně typických mokřadních rostlin 				
historie/příběh-pověst					
význam v krajině/využití lidmi	<ul style="list-style-type: none"> - zdroj vody pro živočichy - ke studánce není vyšlapaný chodníček, tudíž předpokládáme, že není využívána lidmi 				
ohrožení	<ul style="list-style-type: none"> - voda je znehodnocována rozkladem organických zbytků (listí, utopený mlok) - v případě nezájmu postupně zanikne 				
navrhované opatření	<ul style="list-style-type: none"> - ke studánce vede přístupová cesta jedinečnou přírodní scénérií údolí potoka Hanica, navíc voda vytéká z lesního komplexu, tudíž předpokládáme, že se jedná o vodu pitnou. Proto předpokládáme, že bude-li studánka udržovaná, stane se vyhledávaným cílem studnických občanů i turistů. Proto doporučujeme: <ul style="list-style-type: none"> - vyčistit dno a opravit kamennou zidku - ověřit kvalitu vody - označit z návsi přístupovou cestu - upravit okolí – pravidelně kosit a odstraňovat biomasu - pěkný výhled do údolí, proto doporučujeme zbudovat přírodní lavičku 				
fotografie					
ostatní poznámky					
mapovatel(é)	Z. Vintrová, B. Vintrová M. Zouharová, D. Zouharová			dne	22. 7. 2004 18. 8. 2004



evidenční číslo	63	typ lokality:	studánka	místní název:	Musilova studánka
zaměření	N 49° 22' 01,5'' EO 16° 54' 02,1'' 448 m n.m.		katastr	Studnice	
lokalizace	<ul style="list-style-type: none"> - cca 1,5 km JV od Studnic, při okraji lesa - cca 400 m J od vrcholu Lokýtek, při prameni potoka 				
zdroj vody	- vydatný i v době sucha				
stav	<ul style="list-style-type: none"> - pramen vyvěrá z „paty“ stráně svírající koryto potoka, studánka je usazena v meandru koryta potoka - je ze tří stran ukryta v kamenní - voda zanesena listím - nad studánkou hráz z klestí, lavička a svatý obrázek 				
historie/příběh-pověst	- <i>nedaleko Musilova louka</i>				
význam v krajině/využití lidmi	- je zřejmé, že místo je využíváno kolemjdoucími k relaxaci				
ohrožení	<ul style="list-style-type: none"> - studánka těsně u koryta potoka - při deštích je pravděpodobně zanášena naplaveninami z potoka i ze svahu 				
navrhované opatření	<ul style="list-style-type: none"> - pokusit se studánku zasunout více do svahu tak, aby voda v ní nebyla znehodnocována naplaveninami z potoka - zpevnit zídku tak, aby odolala proudu vody - označit přístup od nejbližší cesty 				
fotografie					
ostatní poznámky	- doporučujeme o místo pečovat i v případě, že voda bude pouze užitková, neboť se jedná o romantické místo, které může být cílem vycházek a příjemným zákoutím k posezení a odpočinku				
mapovatel(é)	M. Zouharová, D. Zouharová			dne	18. 8. 2004


evidenční číslo	64	typ lokality:	studánka	místní název:	
zaměření	N 49° 23' 02,5'' EO 16° 52' 22,8'' 576 m n.m.		katastr	Studnice	
lokalizace	<ul style="list-style-type: none"> - na okraji smíšeného lesa, cca 1 km SZ od Studnic, při okraji lesa, cca 50 m od cesty vedoucí ze Strážné k Rozdílům - cca 400 m JZ od Odrůvské myslivny 				
zdroj vody	- pramen i době sucha zamokřuje plochu cca 3 x 1 m, souvislá hladina vody				
stav	<ul style="list-style-type: none"> - hliněná bahnitá jáma - výrazná bahnitá odtoková strouha 				
historie/příběh-pověst					
význam v krajině/využití lidmi	- kaliště				
ohrožení	- černou zvěří				
navrhované opatření	<ul style="list-style-type: none"> - na okraji lesa v délce cca 200 m je nejméně 5 vydatných pramenů, po zvážení v jarním období doporučujeme nejvydatnější z nich upravit na relaxační místo se zastřešenou studánkou a lavičkami k posezení - vzhledem k tomu, že vytékají z rozsáhlého lesního komplexu, předpokládáme, že se jedná o vodu pitnou - označit přístupovou cestu od silnice 				
fotografie					
ostatní poznámky					
mapovatel(é)	M. Zouharová, D. Zouharová			dne 26.9.2004	


evidenční číslo	65	typ lokality:	studánka	místní název:	U Dubu
zaměření	N 49° 23' 05,3'' EO 16° 52' 17,2'' 574 m n.m.		katastr	Studnice	
lokalizace	<ul style="list-style-type: none"> - při okraji lesa, cca 1 km SZ od Studnic, - cca 70 m od cesty vedoucí ze Strážné k Rozdílům - cca 400 m JZ od Odrůvské myslivny 				
zdroj vody	<ul style="list-style-type: none"> - vydatný pramen - ve studánce i v době sucha cca 10ti cm sloupec vody - voda odtéká k okraji lesa do odvodňovací strouhy 				
stav	<ul style="list-style-type: none"> - ve svahu jáma o průměru cca 80 cm - okraje vyloženy kamenným snosem - nezastřešená 				
historie/příběh-pověst					
význam v krajině/využití lidmi	<ul style="list-style-type: none"> - zdroj vody pro živočichy - nachází se mimo cestu, není vyznačen přístup, tudíž z kolemjdoucích lidí o ní asi málokdo ví, tedy zřejmě nevyužitá 				
ohrožení	<ul style="list-style-type: none"> - černou zvěří - spadem listů a kletí 				
navrhované opatření	<ul style="list-style-type: none"> - na okraji lesa v délce cca 200 m je nejméně 5 vydatných pramenů, po zvážení v jarním období doporučujeme nejvydatnější z nich upravit na relaxační místo se zastřešenou studánkou a lavičkami k posezení - vzhledem k tomu, že vytékají z rozsáhlého lesního komplexu, předpokládáme, že se jedná o vodu pitnou - označit přístupovou cestu od silnice 				
Fotografie					
ostatní poznámky	<ul style="list-style-type: none"> - označení U Dubu bylo uvedeno na dřevěné destičce u studánky, ačkoliv se v blízkosti nacházely pouze buky 				
mapovatel(é)	M. Zouharová, D. Zouharová			dne	26.9.2004

evidenční číslo	66	typ lokality:	studánka	místní název:	
zaměření	N 49° 23' 05,5'' EO 16° 52' 16,8'' 569 m n.m.		katastr	Studnice	
lokalizace	<ul style="list-style-type: none"> - na okraji lesa, cca 1 km SZ od Studnic - cca 100 m od cesty vedoucí ze Strážné k Rozdílům - cca 400 m Z od Odrůvské myslivny 				
zdroj vody	<ul style="list-style-type: none"> - vydatný pramen - cca 15ti cm sloupec vody 				
stav	<ul style="list-style-type: none"> - jamka o průměru cca 60 cm - břeh zpevněn kameny - spad listí a klestí - odtoková bahnitá strouha - v blízkosti kláda k posezení 				
historie/příběh-pověst					
význam v krajině/využití lidmi	<ul style="list-style-type: none"> - zdroj vody pro živočichy - nachází se mimo cestu, není vyznačen přístup, tudíž z kolemjdoucích lidí o ní asi málokdo ví, tedy zřejmě nevyužitá 				
ohrožení	<ul style="list-style-type: none"> - černou zvěří 				
navrhované opatření	<ul style="list-style-type: none"> - na okraji lesa v délce cca 200 m je nejméně 5 vydatných pramenů, po zvážení v jarním období doporučujeme nejvydatnější z nich upravit na relaxační místo se zastřešenou studánkou a lavičkami k posezení - vzhledem k tomu, že vytékají z rozsáhlého lesního komplexu, předpokládáme, že se jedná o vodu pitnou - označit přístupovou cestu od silnice 				
fotografie					
ostatní poznámky					
mapovatel(é)	M. Zouharová, D. Zouharová			dne	26.9.2004

evidenční číslo	67	typ lokality:	studánka	místní název:	
zaměření	N 49° 23' 10,2'' EO 16° 52' 14,0'' 565 m n.m.			katastr	Studnice
lokalizace	<ul style="list-style-type: none"> - při okraji lesa cca 1 km SZ od Studnic - cca 150 m od cesty vedoucí ze Strážné k Rozdílům - cca 400 m Z od Odrůvské myslivny 				
zdroj vody	<ul style="list-style-type: none"> - vydatný pramen - odtoková strouha bohatě zásobená vodou 				
stav	- studánka dříve vyložena kameny, dnes rozbořená černou zvěří				
historie/příběh-pověst					
význam v krajině/využití lidmi	<ul style="list-style-type: none"> - kaliště - nachází se mimo cestu, není vyznačen přístup, tudíž z kolemjdoucích lidí o ní asi málokdo ví, tedy zřejmě nevyužitá 				
ohrožení					
navrhované opatření	<ul style="list-style-type: none"> - na okraji lesa v délce cca 200 m je nejméně 5 vydatných pramenů, po zvážení v jarním období doporučujeme nejvydatnější z nich upravit na relaxační místo se zastřešenou studánkou a lavičkami k posezení - vzhledem k tomu, že vytékají z rozsáhlého lesního komplexu, předpokládáme, že se jedná o vodu pitnou - označit přístupovou cestu od silnice 				
fotografie					
ostatní poznámky					
mapovatel(é)	M. Zouharová, D. Zouharová			dne	26.9.2004

evidenční číslo	68	typ lokality:	studánka	místní název:	
zaměření	N 49° 21' 43,9'' EO 16° 52' 51,2'' 497 m n.m.			katastr	Březina
lokalizace	<ul style="list-style-type: none"> - na rozhraní louky a lesa, cca 1,5 km J od Studnic - při prameni levé zdrojnice Rakovce 				
zdroj vody	<ul style="list-style-type: none"> - vydatný pramen - i v době sucha cca 30ti cm sloupec vody - voda neodtéká 				
stav	<ul style="list-style-type: none"> - betonová skruž o průměru cca 60 cm, do hloubky cca 60 cm - uprostřed mokřadu, stříška z kůry 				
historie/příběh-pověst					
význam v krajině/využití lidmi	- zřejmě jako zdroj vody pro včely z blízkého úlu				
ohrožení	- splachy z polí a okolního terénu				
navrhované opatření	- vyčistit				
fotografie	 				
ostatní poznámky					
mapovatel(é)	M. Zouharová, D. Zouharová			dne 22. 8. 2004	

evidenční číslo	69	typ lokality:	studánka	místní název:	
zaměření	N 49° 21' 42,2'' EO 16° 52' 53,2'' 512 m n.m.		katastr	Březina	
lokalizace	<ul style="list-style-type: none"> - na rozhraní louky a lesa, cca 1,5 km J od Studnic - při prameni levé zdrojnice Rakovce 				
zdroj vody	<ul style="list-style-type: none"> - vydatný pramen naplňuje roubenou studnu zbudovanou ze snosového kamene - sloupec vody cca 130 cm 				
stav	<ul style="list-style-type: none"> - kamenná studna, půdorys tvaru čtverce o straně 1 m, hloubka cca 1,5 m - kamenná zídka se shora rozpadá - spad listí a dřevěné klacíky, na hladině řasy apod. 				
historie/příběh-pověst	<ul style="list-style-type: none"> - po konzultaci s Mojmírem Režným – studánka má nevyjasněný původ, možná souvisí se středověkým osídlením 				
význam v krajině/využití lidmi	<ul style="list-style-type: none"> - zdroj vody pro živočichy 				
ohrožení	<ul style="list-style-type: none"> - splachy hnojiv a organické hmoty z louky a polí 				
navrhované opatření	<ul style="list-style-type: none"> - při pokrytí hladiny řasami a listím je studánka pastí pro zvěř i lidi, nejen proto doporučujeme zbudovat z dálky viditelný přístřešek - studánku doporučujeme nejprve vyčistit, zídku vyzvednout nad úroveň okolního terénu, poté zastřešit - obnovit odtokovou stružku - od silnice Studnice – Rychtářov vyznačit přístupovou cestu 				
fotografie					
ostatní poznámky	<ul style="list-style-type: none"> - turisticky atraktivní místo, příjemný výhled 				
mapovatel(é)	M. Zouharová, D. Zouharová			dne 22. 8. 2004	

evidenční číslo	14	typ lokality:	prameniště	místní název:	
zaměření	N 49° 21' 42,2'' EO 16° 52' 53,2'' 512 m n.m.		katastr	Březina	
lokalizace	<ul style="list-style-type: none"> - cca 1km J od Studnic - J od silnice vedoucí z Rychtářova do Kulířova 				
zdroj vody	- prameništění louka, která nasycuje vodou zdrojnice potoka Rakovce				
stav	- na ploše luk se nachází několik zamokřených ploch, především v místech původního, cca před 30 roky zmeliorovaného potoka, což signalizuje nefunkčnost melioračních drenáží				
historie/příběh-pověst					
význam v krajině/využití lidmi	- louky jsou v dostupných místech koseny				
ohrožení	<ul style="list-style-type: none"> - místy nefunkční drenáž - absence koryta potoka 				
navrhované opatření	- obnovit původní koryto potoka				
fotografie					
ostatní poznámky					
mapovatel(é)	D. Zouharová, M. Zouharová			dne	22. 8. 2004


evidenční číslo	15 VKP 211	typ lokality:	prameniště	místní název:	Ve Studánkách
zaměření	N 49° 23' 00,2'' EO 16° 53' 10,2'' 542 m n.m.			katastr	Studnice
lokalizace	<ul style="list-style-type: none"> - pastvina cca 800 m S od Studnic - pramenná oblast potoka Hanice 				
zdroj vody	<ul style="list-style-type: none"> - vydatný pramen vytéká z kovové roury o průměru cca 10 cm z pod bývalé skládky komunálního odpadu do hliněné jámy, z níž je voda hadicí převáděna do žlabu k napájení dobytka 				
stav	<ul style="list-style-type: none"> - údolím protéká potůček, břehy jsou velmi poškozeny vodní erozí - zřejmě se zde přirozenou cestou obnovuje původní ve 2. pol. 20. století zmeliorovaný tok - plochy kolem potoka jsou znehodnoceny vysokým obsahem dusíku, proto je na západním svahu hojný výskyt kopřivy dvoudomé - teprve v JV části údolí se vyskytují typické mokřadní rostliny - okolní svahy byly v době extrémního sucha zjevně přepaseny, hrozí eroze 				
historie/příběh-pověst	<ul style="list-style-type: none"> - v minulosti se na místě skládky údajně nacházely mnohé prameny a studánky - v mapě uveden název Ve Studánkách 				
význam v krajině/využití lidmi	<ul style="list-style-type: none"> - na prameništi je zčásti rekultivovaná skládka - pramen je zdrojem vody pro pasoucí se dobytek 				
ohrožení	<ul style="list-style-type: none"> - skládka je překryta zeminou, pod níž jsou jistě ukryta mnohá pro okolí i nepříjemná „překvapení“ - pramen může být znehodnocen nebezpečným odpadem 				
navrhované opatření	<ul style="list-style-type: none"> - vzhledem k tomu, že pramen vytéká z pod skládky, byla by nejvhodnějším opatřením likvidace skládky - pokud by se podařilo zajistit k tomu potřebná finanční částka, obnovily by Studnice jedinečný krajinný prvek v budoucnu jistě vyhledávaný turisty (relaxační místo s překrásným výhledem a obnovenou studánkou) - podmáčenou JV část údolí je třeba alespoň přes rok pokosit, jinak i zde dojde po nahromadění dusíku z rozkládající se biomasy k převaze kopřiv, tužebníku a podobných nežádoucích druhů, půdní prameniště by následně mělo charakter rumiště, což považujeme za velmi nezodpovědné a nepřijatelné 				


Studnice


2

prameniště


evidenční číslo	15 VKP 211	typ lokality:	prameniště	místní název:	Ve Studánkách
Fotografie					
ostatní poznámky					
mapovatel(é)	M. Zouharová, D. Zouharová			dne 18.8.2004	


evidenční číslo	2	typ lokality:	pramen	místní název:	
zaměření	N 49° 22' 21,2'' EO 16° 53' 39,5'' 474 m n.m.		katastr	Studnice	
lokalizace	<ul style="list-style-type: none"> - cca 500 m JV od obce Studnice - na místě bývalého mostu lesní cesty přes potok Hanica 				
zdroj vody	<ul style="list-style-type: none"> - pramen vody vytrvale vytéká z břidlicových vrstev pod erodovanou cestou v místě bývalého přemostění 				
stav	<ul style="list-style-type: none"> - přívalová voda zcela erodovala cestu, betonová roura o průměru cca 80 cm byla odkryta, voda jí neprotéká - vedle toho však z podzemletého břehu vytékají pramínky vody i v době extrémního sucha 				
historie/příběh-pověst					
význam v krajině/využití lidmi	<ul style="list-style-type: none"> - lesní cesta ztratila během přívalových dešťů svoji funkci, voda si vyhloubila původní koryto 				
ohrožení					
navrhované opatření	<ul style="list-style-type: none"> - tok Hanice neuzavírat do roury, neboť tato není schopná při větších přívalových deštích pojmout valící se velký objem vody - doporučujeme Hanicu přemostit, nikoliv zatrubnit - při budování mostu je žádoucí respektovat extrémní průtok vody tekoucí korytem Hanice 				
fotografie					
ostatní poznámky					
mapovatel(é)	M. Zouharová, D. Zouharová			dne	17. 8. 2004


evidenční číslo	12	typ lokality:	mokřad	místní název:	
zaměření	N 49° 22' 31,7'' EO 16° 53' 14,3''		520 m n.m.	katastr	Studnice
lokalizace	<ul style="list-style-type: none"> - V okraj návsi - pramen potoka Hanice 				
zdroj vody	- i v době sucha přitéká ze zástavby obce potůčkem voda směrem k bývalému mokřadu				
stav	<ul style="list-style-type: none"> - mokřad je z velké části vyhlouben, neboť zde byla právě zahájena stavba čističky odpadních vod - stěny a dno jílovité, dno velmi zamokřené, voda je při stavbě odsávána čerpadly - při JV okraji budované čističky je zbytek původních mokřadních rostlin - zbytek mokřadu není kosen 				
historie/příběh-pověst					
význam v krajině/využití lidmi	<ul style="list-style-type: none"> - budování čističky - mokřad zadržuje vodu v krajině 				
ohrožení	- hromaděním biomasy se zvyšuje obsah dusíku v půdě, původní druhy jsou vytlačovány druhy rumištními, jako např. kopřivou a pod.				
navrhované opatření	- doporučujeme zbytek mokřadu zachovat - je však žádoucí ho udržovat alespoň občasným kosením s odstraňováním biomasy, tím předejdete vzniku rumiště, které se stává postupně zdrojem pylu způsobujícího řadu alergií				
fotografie					
ostatní poznámky					
mapovatel(é)	M. Zouharová, D. Zouharová			dne	17. 8. 2004

evidenční číslo	13	typ lokality:	mokřad	místní název:	
zaměření	N 49° 22' 06,4'' EO 16° 53' 14,1'' 524 m n.m.		katastr	Studnice	
lokalizace	<ul style="list-style-type: none"> - cca 700 m JV od obce Studnice - J od polní cesty vedoucí do Vápenného žleba 				
zdroj vody	- trvale podmáčená plocha cca o rozloze 50 x 200 m				
stav	- mokřina je zarostlá hustým porostem rákosu o výšce až 1,5 m				
historie/příběh-pověst					
význam v krajině/využití lidmi	<ul style="list-style-type: none"> - zadržuje vodu v krajině - příhodný biotop pro ptactvo a jiné živočichy 				
ohrožení	- možné splachy z blízkého pole				
navrhované opatření	- podle starosty Studnic se připravuje v této lokalitě projekt rybníka, pokud by k jeho zbudování nedošlo, je vhodné rákosinu zachovat jako biotop zadržující vodu v krajině a místo vhodné pro úkryt a rozmnožování živočichů.				
fotografie					
ostatní poznámky					
mapovatel(é)	M. Zouharová, D. Zouharová			dne	17. 8. 2004

evidenční číslo	14 VKP 208	typ lokality:	mokřad	místní název:	Odrůvecká louka
zaměření	N 49° 23' 37,0'' EO 16° 52' 45,2'' 559 m n.m.			katastr	Studnice
lokalizace	- náves v Odrůvkách JZ při bývalé škole				
zdroj vody	- trvale zamokřená louka				
stav	<ul style="list-style-type: none"> - mokřina v Z části byla při plynofikaci obce zavezena zeminou, částečně rekultivována - zbývající travnaté mokřadní plochy jsou koseny jen v sušších letech - porosty dřevin mají místy náletový charakter - S část slouží jako zahrádka 				
historie/příběh-pověst					
význam v krajině/využití lidmi	<ul style="list-style-type: none"> - zadržuje vodu v krajině - hry dětí v sukcesních křovinách 				
ohrožení	<ul style="list-style-type: none"> - pokračující skládka - nekosení a následné hromadění dusíku v půdě z neodstraňované biomasy může způsobit pozvolné vytlačení původních mokřadních druhů a jejich nahrazení druhy rumištními - alergenními 				
navrhované opatření	<ul style="list-style-type: none"> - skládku ukončit, povrch zarovnat a upravit - po konzultaci s odborníky navrhnout vhodné architektonické řešení návěsího mokřadu tak, aby byla zachována schopnost mokřadu zadržovat vodu v obci (pro studny v obci) - aby nedocházelo k přeměně návsi v rumišťe, bezpodmínečně je třeba zajistit pravidelné kosení a odstraňování náletových dřevin - při okraji mokřadu, blízko silnice, doporučujeme upravit místo pro odpočinek turistů – doporučujeme zvážit stavbu srubového přístřešku, tím zbudovat v pěkné krajině příjemné místo k odpočinku a relaxaci např. cyklistických rodinných výletů 				
fotografie					
ostatní poznámky					
mapovatel(é)	D. Zouharová, M. Zouharová			dne 18. 8. 2004	

evidenční číslo	6	typ lokality:	rybníček	místní název:	
zaměření	N 49° 23' 30,8'' EO 16° 53' 25,8'' 577 m n.m.		katastr	Březina	
lokalizace	<ul style="list-style-type: none"> - uprostřed lesa cca 300 m J od Beranské cesty - cca 600 m JV od silnice (zastávka Odrůvky) Studnice - Otinoves 				
zdroj vody	<ul style="list-style-type: none"> - pramen vydatný i v době sucha - zbudována hráze nad níž je rybníček o rozměrech 20 x 25 m - menší tůňka je o 20 m dále po toku 				
stav	- hráze je v dobrém stavu, zjevně opravena v posledních letech (přepadová roura)				
historie/příběh-pověst	- jelikož se nad nádrží nachází dvě lesní louky a v lese nad nimi mezní pásy, je možné, že se v blízkosti nacházela středověká osada, která mohla pramenisko využívat jako zdroj vody				
význam v krajině/využití lidmi	<ul style="list-style-type: none"> - zdroj vody pro živočichy - zejména rozmnožování obojživelníků v jarních měsících - zavlažování kaliště pod rybníčky 				
ohrožení	- narušování hráze černou zvěří				
navrhované opatření	- občasná kontrola stavu hráze				
fotografie					
ostatní poznámky					
mapovatel(é)	M. Zouharová, D. Zouharová			dne 17. 8. 2004	

evidenční číslo	7	typ lokality:	rybník	místní název:	Mechlov
zaměření	N 49° 21' 28,1'' EO 16° 52' 23,5'' 438 m n.m.		katastr	Březina	
lokalizace	<ul style="list-style-type: none"> - v lese cca 2 km J od Studnic - severní ze dvou rybníků v lokalitě Mechlov 				
zdroj vody	- vydatný potok Rakovec				
stav	<ul style="list-style-type: none"> - hráze i rybník jsou udržovány - dostatek vody 				
historie/příběh-pověst	- v blízkosti se nacházela zaniklá středověká osada Mechlov				
význam v krajině/využití lidmi	<ul style="list-style-type: none"> - zachována funkce rybníka - předpokládáme v malé míře chov ryb 				
ohrožení					
navrhované opatření	- udržovat – zejména kontrolovat stav hráze a zanášení dna (snižování sloupce vody)				
fotografie					
ostatní poznámky					
mapovatel(é)	D. Zouharová, M. Zouharová			dne 22. 8. 2004	

evidenční číslo	8	typ lokality:	rybník	místní název:	Mechlov
zaměření	N 49° 21' 24,3'' EO 16° 52' 33,4'' 438 m n.m.		katastr	Březina	
lokalizace	<ul style="list-style-type: none"> - jižní ze dvou rybníků v lokalitě Mechlov - v lese cca 2 km J od Studnic 				
zdroj vody	- potok Rakovec				
stav	- hráze i rybník jsou udržovány, dostatek vody				
historie/příběh-pověst	- v blízkosti se nacházela zaniklá středověká osada				
význam v krajině/využití lidmi	- zachována funkce rybníka				
ohrožení					
navrhované opatření	- udržovat – zejména kontrolovat stav hráze a zanášení dna (snižování sloupce vody)				
fotografie					
ostatní poznámky					
mapovatel(é)	D. Zouharová, M. Zouharová			dne 22. 8. 2004	

Studnice

1

rybník zaniklý

evidenční číslo	21	typ lokality:	rybník zaniklý	místní název:	Rozdílý
zaměření	N 49° 23' 06,0'' EO 16° 52' 03,1'' 531 m n.m.		katastr	Studnice	
lokalizace	<ul style="list-style-type: none">- při okraji lesa, cca 1,2 km SZ od Studnic- S od cesty vedoucí ze Strážné k Rozdílům- cca 600 m Z od Odrůvské myslivny				
zdroj vody	<ul style="list-style-type: none">- na ploše asi před 30 lety zmeliorovaného pole je mokřad o ploše cca 20 x 15m porostlý typickou mokřadní vegetací- uprostřed je tůň o průměru asi 1 m, v níž sloupec vody sahá do výšky 50 cm				
stav	<ul style="list-style-type: none">- předpokládáme, že rybník se rozkládal podél lesa, na ploše dnešního pole a louky- cesta od Strážné vedla zřejmě po hrázi rybníka- ze zarovnané plochy usuzujeme, že další rybník se nacházel v minulosti i na slatinné louce rozkládající se J od zmíněné cesty (hráze) viz foto				
historie/příběh-pověst					
význam v krajině/využití lidmi	<ul style="list-style-type: none">- pole, louka				
ohrožení	<ul style="list-style-type: none">- úměrně poklesu funkčnosti melioračních drenáží přibývá zamokřených ploch na polích				
navrhované opatření	<ul style="list-style-type: none">- v případě ztráty funkčnosti meliorace zvážit obnovení potůčků, zatravnění pramenné oblasti, případně obnovení rybníka				
fotografie					
ostatní poznámky	<ul style="list-style-type: none">- oblast je výjimečná četností pramenů na malé rozloze – jedinečná lokalita mikroregionu				
mapovatel(é)	D. Zouharová, M. Zouharová			dne	26.9.2004